















MNÍŠEK "CHEMIČKA" - STUDIE VYUŽITÍ

OBJEDNATEL: OBEC MNÍŠEK, ZPRACOVATEL: ING.ARCH. JIŘÍ PLAŠIL, DATUM 5.3.2020

URBANISTICKÁ SITUACE 1:1000

- | | | | |
|---|--|---|--|
|  ŘEŠENÉ ÚZEMÍ |  STAVEBNÍ OBJEKTY - STAV |  STAVEBNÍ OBJEKTY - DEMOLICE |  STAVEBNÍ OBJEKTY - NÁVRH |
|  POLOHOPIS NÁVRH |  KOMUNIKACE DOPRAVNĚ ZKLIDNĚNÉ |  KOMUNIKACE PĚŠÍ |  PARKOVACÍ PLOCHY |
|  VODNÍ PLOCHY |  ZELEŇ VEŘEJNÁ |  ZELEŇ VYHRAZENÁ |  PLOCHY SPORTU |
|  VZDÁLENOST 50 M OD LESA |  ZÁPLAVOVÉ ÚZEMÍ - AKTIVNÍ ZÓNA | | |

